

CORINT JUNIOR

ATLAS ILUSTRAT PENTRU COPII

Ilustrații: Linda Edwards

Text: Ruth Brocklehurst

Conceptie: Doriana Berkovic


Cartograf: Craig Asquith

Consultanți:

Prof. Rex Walford

Dr. Margaret Rostron

Prof. Michael Hitchcock





Cuprins

Universul	4
Ce sunt hărțile?	6
Țările și orașele	8
Oamenii	10
Călătoriile	12
Gheața și zăpada	14
Deșerturile	16
Savanele	18
Pădurile	20
Munții	22
Fluviile și lacurile	24
Mările și oceanele	26

Lumea	28
America de Nord	30
America de Sud	32
Australia și Oceania	34
Asia	36
Africa	38
Europa	40
Arctica	42
Antarctica	43
O călătorie în jurul lumii	44
Indice de locuri	46
Indice de termeni, Soluții	48



Universul

Trăim într-un univers atât de uriaș, încât este aproape imposibil să ni-l imaginăm. Pentru a ni-l închipui, trebuie să pornim de la lucruri mărunte, apoi să gândim la nivel cosmic.



Orașele și metropolele

Oamenii trăiesc în tot felul de locuri. Majoritatea trăiesc în case sau apartamente din orașe. Așezările umane foarte mari se numesc metropole.

Un oraș are străzi cu case, magazine, școli și alte clădiri.

Țările

Uscatul este împărțit în diferite țări. De obicei, țările au sate, orașe, terenuri arabile și zone neamenajate sau sălbatice.



Această țară mică are orașe, câmpuri, munți și plaje nisipoase. Nu toate țările sunt insule ca aceasta.

Planeta Pământ

O țară ocupă doar o mică parte din uscatul de pe planeta Pământ. Planeta noastră este ca o minge uriașă, alcătuită din roci, care călătorește prin spațiu. Uscatul reprezintă o parte din Pământ, iar restul este apă.

Soarele este o stea care radiază lumină și căldură.



Sistemul Solar

Pământul este una dintre cele nouă planete care se rotesc în jurul Soarelui. Laolaltă, soarele și aceste planete alcătuiesc Sistemul Solar. Pământul este singura planetă pe care trăiesc oameni, plante și animale.


Această imagine înfățișează toate planetele din Sistemul Solar, inclusiv Pluto, pe care oamenii de știință o numesc în prezent o planetă pitică.

Universul

În spațiu există trilioane de stele care emit lumină, iar Soarele este una dintre ele. O grupare mare de stele se numește galaxie. Soarele aparține unei galaxii care poartă numele de Calea Lactee. Toate galaxiile din spațiul cosmic alcătuiesc Universul.

Într-o noapte senină puteți vedea mii de stele.

Ce sunt hărțile?



Pământul poate fi fotografiat din spațiu cu ajutorul sateliților.

Hărțile sunt imagini care arată locurile așa cum se văd de la înălțime. Hărțile înfățișează locurile mult mai mici decât sunt acestea în realitate.

O carte ca aceasta, cu multe hărți, se numește atlas.

Cum se fac hărțile

Cartografii folosesc deseori fotografiile luate de la înălțime, iar acestea îi ajută să deseneze hărțile locurilor fotografiate. Ei fac și măsurători la sol pentru a afla dimensiunile locurilor și distanțele dintre acestea.



Aceasta este o fotografie făcută din satelit. Ea înfățișează o parte a Londrei.

Ce arată hărțile

Când desenează hărți, cartografii includ numai detaliile importante. Folosind culori diferite, legende și mici poze, hărțile vă pot arăta mai multe lucruri despre un anumit loc.

Aceasta este o hartă desenată, care prezintă același loc fotografiat mai sus.



Pământul este rotund

Deoarece Pământul are forma unei mingi, fotografiile din spațiu pot arăta doar o parte a lui. Cartografiile pot înfățișa întregul Pământ, așa cum arată în realitate, realizând un model al lui. Modelul se numește glob pământesc.



Această fotografie din satelit prezintă o parte a Pământului văzut din spațiu.



Dacă suprafața unui glob ar putea fi decojită, ar arăta ca în imaginea de mai sus.

Pământul decojit

Pentru a obține o hartă plată, cartografiile desenează Pământul ca și cum suprafața lui curbată ar fi fost decojită și aplatizată.

Completarea golurilor

Harta realizată prin decojire are multe spații goale. Unele părți trebuie să fie strânse sau întinse pentru a face o hartă fără goluri.

Aceasta este o hartă făcută prin „decojirea” globului. Puteți vedea o hartă a lumii fără goluri la paginile 28-29.



Țările și orașele

În lume există peste 190 de țări. Locul în care o țară se mărginește cu alta se numește graniță sau frontieră. Pe hărțile din această carte, granițele sunt marcate prin linii punctate de culoare roșie.

Granițele

Multe granițe dintre țări se află de-a lungul fluviilor sau munților. Câteodată, frontierele sunt marcate prin garduri sau ziduri.



La unele granițe există bariere, unde grănicerii verifică cine intră și cine iese din țară.

Papua Noua Guinee are peste 700 de insule ca aceasta.

Grupurile de insule

Unele țări, precum Papua Noua Guinee, sunt formate din multe insule. Hărțile din această carte indică granițele țărilor respective pe marea din jurul insulelor.

Puteți descoperi aceste lucruri pe hărți?



Big Ben



Partenonul



Catedrala Sfantul Vasile



Orașul Interzis



Turnul Eiffel

Metropolele


Metropolele sunt orașe mari, foarte aglomerate. Mulți oameni locuiesc în clădiri înalte numite zgârie-nori. Cercurile negre de pe hărți ● arată unde se află metropolele.



Aceasta este Casa Albă, aflată în Washington DC, SUA. Aici locuiește și lucrează președintele Statelor Unite ale Americii.

Petrekerile stradale


În unele orașe se desfășoară petrekeri de stradă numite carnavaluri. Oamenii se costumează și dansează pe străzi.



Moscheea Albastră



Palatul de Iarnă din Sankt Petersburg



Turnul Înclinat din Pisa



Opera din Sydney



Statuia Libertății



Zgârie-norii pot găzdui sute de oameni într-un spațiu restrâns.

Capitalele țărilor

Oamenii care conduc o țară lucrează într-un oraș numit capitală. Multe capitale au clădiri mari și impunătoare. Capitalele de țări sunt indicate prin pătrate negre ■.



La carnavaluri, oamenii poartă costume colorate și neobișnuite.



Oamenii



Copiii din Japonia poartă chimonouri la festivaluri și cu ocazii speciale.

În lume trăiesc milioane și milioane de oameni. Oamenii arată, vorbesc și se comportă diferit, în funcție de locul în care trăiesc.

Îmbrăcămintea

În unele locuri, în ocazii speciale, oamenii poartă haine asemănătoare celor purtate de strămoșii lor. Acestea se numesc costume tradiționale.

Religiile

Religia unește oameni care împărtășesc aceleași idei despre lume. Unii oameni se închină unui singur Dumnezeu, iar alții, mai multor zei. Majoritatea religiilor au locuri sau lăcașuri sfinte la care oamenii se duc pentru a se ruga sau medita.



La Ierusalim, în Israel, există multe locuri în care merg să se roage creștini, musulmani și evrei.

Puteți găsi acești oameni pe hărți?



băștinași
Guarani



dansator
zulus



cântăreață
la sitar



jucător
de rugby



cimpoier
scoțian

Muzica și dansul

Multe țări au propriile stiluri de muzică și dans. În unele locuri găsim și instrumente muzicale tradiționale.



Flamenco este un stil de dans spaniol pe muzică de chitară.



Deseori, chinezii mănâncă folosind bețișoare.

Hrana

În lume, oamenii consumă diferite mâncăruri. Există multe feluri de a găti și consuma hrana. Alimentele sunt transportate la distanțe mari, astfel că oamenii pot gusta feluri de mâncare din întreaga lume.



Oamenii din întreaga lume se întâlnesc pentru a juca fotbal.

Interese comune

Deși se deosebesc foarte mult, oamenii au multe lucruri în comun. Prin călătorii, televiziune, telefon și internet, oamenilor le este ușor să schimbe păreri.



toboșar
conga



călugări
tibetani



dansator
hopi



fată cu
poncho



jucător de
fotbal american