

**ATLASE CORINT**

Octavian MĂNDRUȚ

**ATLAS  
GEOGRAFIC  
SCOLAR**

**CUNOAȘTEREA TERREI PRIN  
REALITATEA AUGMENTATĂ**



**SCANEAZĂ  
ȘI EXPLOREAZĂ**

**CORINT**



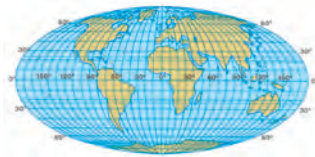
# SISTEMUL SOLAR: O FAMILIE CU MEMBRI DIFERIȚI




**ȘTIAȚI CĂ? TERRA POATE FI CONSIDERATĂ,  
DEOCAMDATĂ, UN UNICAT ÎN UNIVERS.**



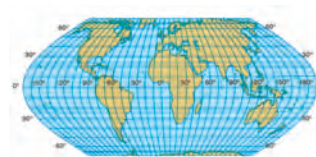
Proiecția cartografică Mollweide




Proiecția cartografică Mercator-Sanson



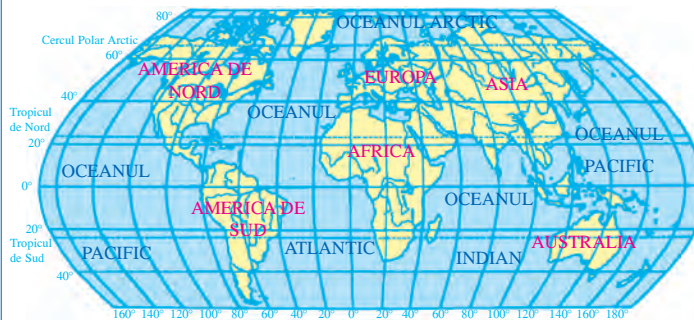
Proiecția cartografică Eckert



Sistemul Solar



Planiglobul



Fragment din harta lumii realizată în anul 1630 de Jan Jansson





# STATELE LUMII: O FOTOGRAFIE POLITICĂ A PLANETEI

**ȘTIAȚI CĂ? STATELE LUMII DIFERĂ PRIN ÎNTINDERE,  
POPULAȚIE, ECONOMIE, LIMBĂ ȘI CULTURĂ.**



Activități economice



Turism



Transporturi

Harta politică a lumii



Cifrele de pe hartă reprezintă:

#### AMERICA

1. JAMAICA
2. BELIZE
3. GUATEMALA
4. HONDURAS
5. EL SALVADOR
6. NICARAGUA
7. COSTA RICA
8. GUYANA

9. SURINAM
10. GUYANA FRANCEZA
11. PARAGUAY

#### EUROPA

1. DANEMARCA
2. OLANDA
3. BELGIA
4. LUXEMBURG

5. ELVEȚIA
6. ANDORRA
7. MONACO
8. LIECHTENSTEIN
9. GERMANIA
10. LITUANIA
11. LETONIA
12. ESTONIA
13. CEHIA







New York



Londra



Explorarea spațiului cosmic



0 400 800 1200 1600 2000 km

- 14. SLOVACIA
- 15. AUSTRIA
- 16. SLOVENIA
- 17. UNGARIA
- 18. CROAȚIA
- 19. BOSNIA ȘI HERȚEGOVINA
- 20. SERBIA
- 21. MUNTENEGRU
- 22. ALBANIA
- 23. MACEDONIA
- 24. BULGARIA
- 25. REP. MOLDOVA
- 26. MALTA
- 27. SAN MARINO
- 28. VATICAN

NOTĂ: Statele foarte mici nu au capitalele marcate și denumite.

- AFRICA**
- 1. GAMBIA
  - 2. GUINEEA-BISSAU
  - 3. SIERRA LEONE
  - 4. LIBERIA
  - 5. BURKINA FASO
  - 6. TOGO
  - 7. BENIN
  - 8. REP. CENTRAFRICANĂ

- 9. ERITREEA
- 10. GUINEEA ECUATORIALĂ
- 11. RWANDA
- 12. BURUNDI
- 13. MALAWI
- 14. SWAZILAND
- 15. LESOTHO
- 16. REP. COMORE
- 17. DJIBOUTI
- 18. SUDANUL DE SUD

- ASIA**
- 1. CIPRU
  - 2. LIBAN
  - 3. ISRAEL
  - 4. IORDANIA
  - 5. KUWAIT
  - 6. BAHRAIN
  - 7. QATAR
  - 8. EMIRATELE ARABE UNITE

- 9. GEORGIA
- 10. ARMENIA
- 11. AZERBAIDJAN
- 12. KIRGHIZISTAN
- 13. TADJIKISTAN
- 14. BHUTAN
- 15. BANGLADESH
- 16. LAOS
- 17. CAMBODGIA

- 18. BRUNEI
  - 19. SINGAPORE
  - 20. R.P.D. COREEANA
  - 21. REP. COREEA
- OCEANIA**
- 1. NAURU
  - 2. SAMOA DE VEST
  - 3. I-LE WALLIS ȘI FUTUNA (FR.)
  - 4. I-LE TOKELAU (N. ZEEL.)



# HARTA POLITICĂ A EUROPEI

ȘTIATI CĂ?

ÎN EUROPA PREDOMINĂ ȚĂRILE MICI ȘI MIJLOCII.

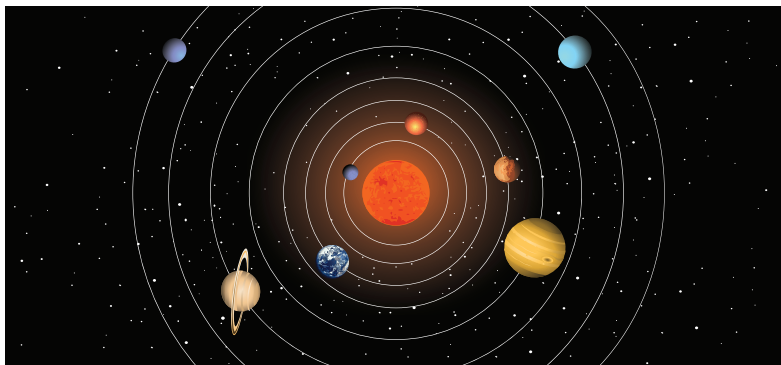


- Cifrele de pe harta reprezintă:
1. LUXEMBURG
  2. MONACO
  3. LIECHTENSTEIN
  4. SAN MARINO
  5. VATICAN
  6. ANDORRA
  7. Teritoriu aparținând FEDERAȚIEI RUSE
  8. REP. MOLDOVA
  9. MUNTENEGRU
  10. Partea europeană a TURCIEI



# TESTAȚI-VĂ COMPETENȚELE ȘI CUNOȘTINȚELE REFERITOARE LA MEDIUL NATURAL AL PLANETEI NOASTRE!

*ȘTIAȚI CĂ? DEȘI HARTA FIZICĂ ARE UN ASPECT STATIC, REALITATEA NATURALĂ A PLANETEI ESTE ÎN CONTINUĂ TRANSFORMARE.*



Sistemul Solar



Pământul văzut din spațiu



Everest – Himalaya







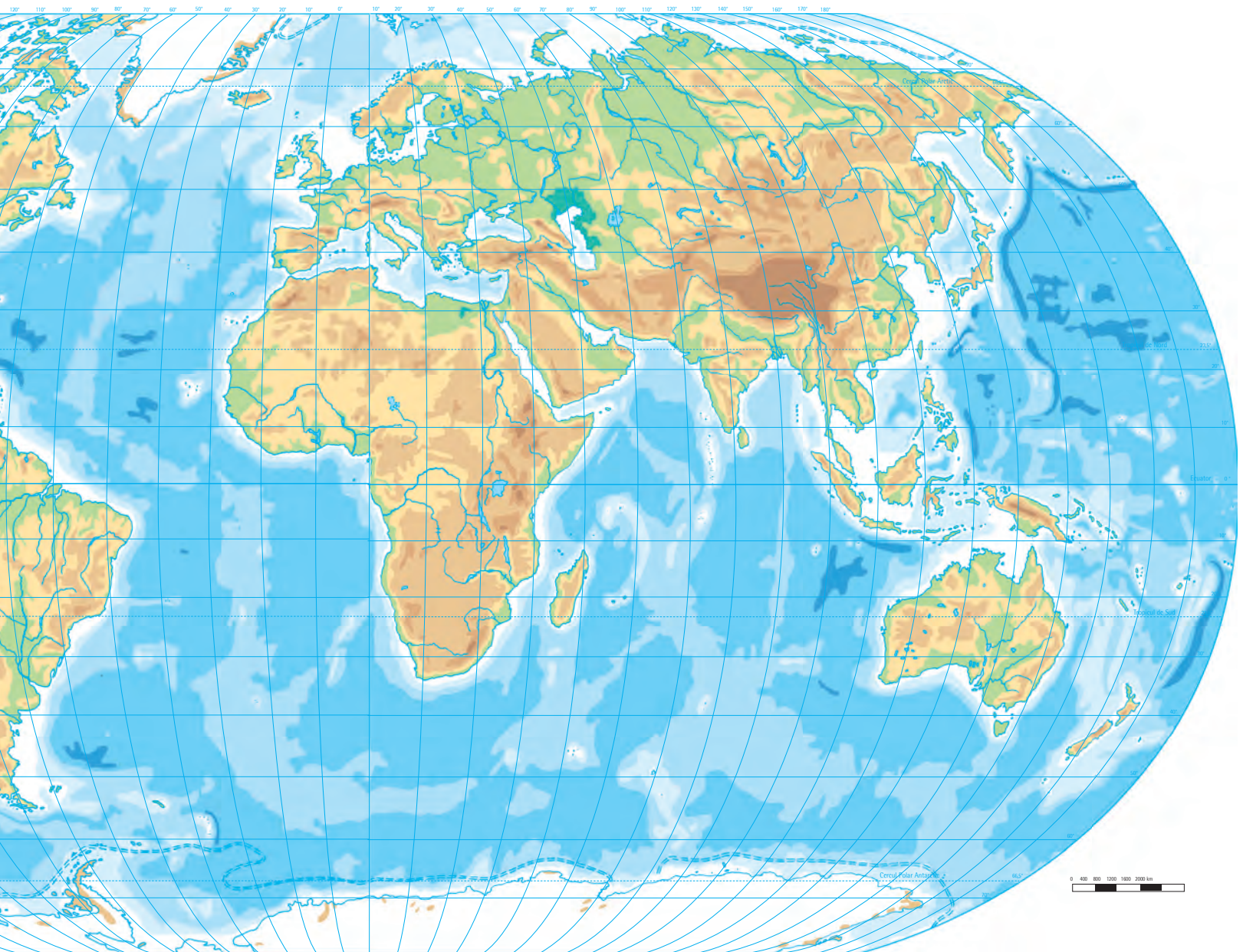
Cascada Iguazu



Deșertul Sahara



Antarctica



Treptele majore de relief:

- Munți foarte înalți (peste 3000 m)
- Munți și podișuri înalte (1000-3000 m)
- Dealuri și podișuri joase (200-1000 m)
- Câmpii (0-200 m)
- Câmpii situate sub nivelul mării
- Platforma continentală (0 - 200 m)

- Abruptul oceanic (-200 - -3000 m)
- Bazine oceanice (-3000 - -6000 m)
- Fose (sub -6000 m)
- Limita medie a banchizei permanente